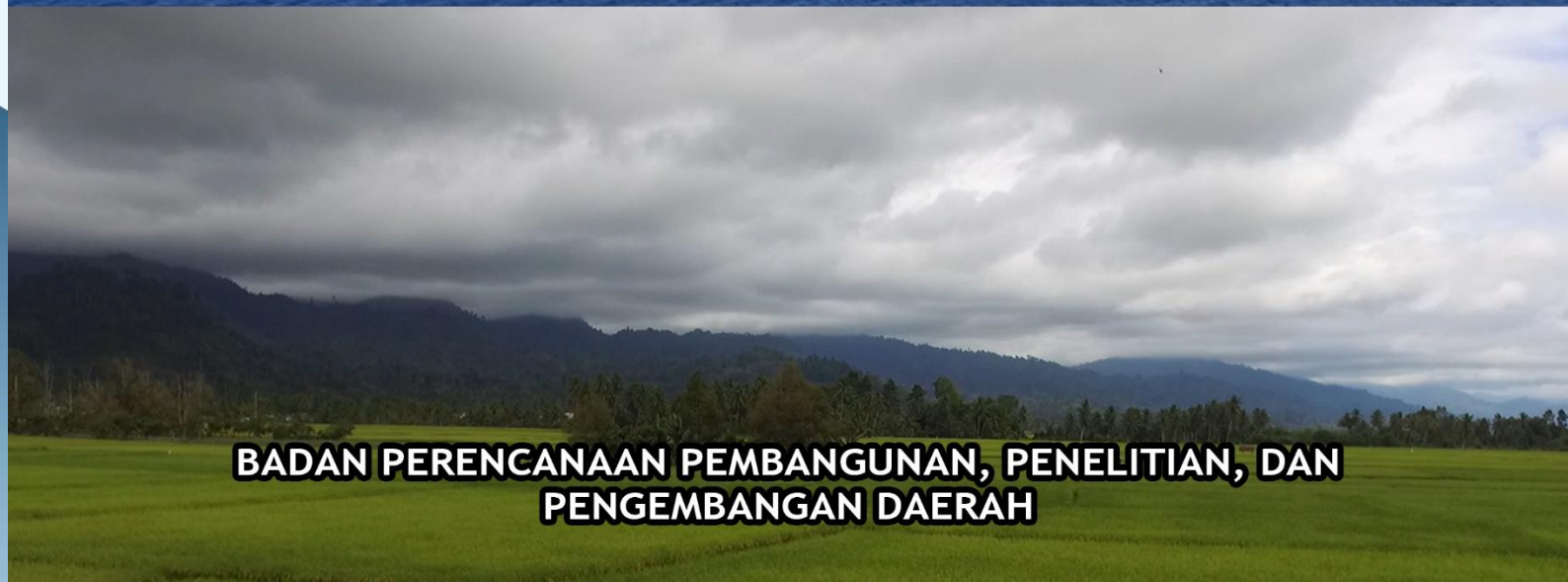




# PROFIL KABUPATEN PARIGI MOUTONG TAHUN 2025



**BADAN PERENCANAAN PEMBANGUNAN, PENELITIAN, DAN  
PENGEMBANGAN DAERAH**

# Kata Pengantar

Puji Syukur Kami Panjatkan ke hadirat Tuhan Yang Maha Esa, atas limpahan rahmat dan hidayah-Nya, sehingga Buku Profil Daerah Kabupaten Parigi Moutong Tahun 2024 ini dapat terselesaikan.

Buku Profil Daerah Kabupaten Parigi Moutong Tahun 2025 merupakan publikasi tahunan yang secara garis besar merupakan gambaran secara komprehensif mengenai gambaran umum daerah, potensi-potensi daerah dan hasil-hasil pembangunan daerah di Kabupaten Parigi Moutong.

Buku ini dapat diterbitkan berkat kerjasama dan bantuan dari berbagai pihak pemerintah maupun swasta. Untuk itu kami ucapkan terima kasih yang sebesar-besarnya, semoga kerjasama ini dapat lebih ditingkatkan pada masa-masa yang akan datang. Dengan terbitnya buku ini, diharapkan dapat memberikan informasi kepada pengguna data dan penetapan kebijaksanaan pembangunan maupun sebagai bahan dalam studi-studi selanjutnya.

Meskipun buku ini telah dipersiapkan dengan sebaik-baiknya, namun masih banyak terdapat kelemahan dan kekurangan, untuk itu saran dan kritik yang konstruktif dari semua pihak senantiasa kami harapkan guna kesempurnaan pada penerbitan selanjutnya.

Parigi, November 2025

Kepala Badan Perencanaan,  
Pembangunan, Penelitian dan  
Pengembangan Daerah Kabupaten  
Parigi Moutong

**IRWAN, S.KM., M.Kes**  
Nip. 19710628 200003 1 004

# Daftar Isi

1. Kata Pengantar
2. Daftar Isi
3. Pendahuluan
4. Lambang Daerah dan Maknanya
5. Sejarah Kabupaten Parigi Moutong
6. Visi dan Misi
7. Kondisi Geologi
8. Kedaan Hidrologi
9. Topografi
10. Pemerintahan
11. Data Kependudukan
12. Ketenagakerjaan
13. Pendidikan
14. Kesehatan
15. Transportasi dan Komunikasi
16. Pertanian
17. Peternakan
18. Perikanan
19. Kehutanan
20. Industri dan Perdagangan
21. Pertambangan dan Energi
22. Pariwisata
23. Perumahan
24. Pendapatan Regional
25. Kemiskinan
26. Indeks Pembangunan Manusia
27. Keuangan Daerah



# PENDAHULUAN

**Kabupaten Parigi Moutong** adalah salah satu Kabupaten di Provinsi Sulawesi Tengah, Ibu kota Kabupaten ini terletak di Kecamatan Parigi. Kabupaten Parigi Moutong melingkupi sebagian besar dari daerah pantai timur Sulawesi Tengah dan Teluk Tomini.

Kabupaten Parigi Moutong merupakan salah satu Kabupaten Penghasil Durian Terbaik di Indonesia. Keunggulan itulah yang kemudian menjadi alasan dicanangkannya Kabupaten Parigi Moutong sebagai Kabupaten Durian.

Kabupaten Parigi Moutong berada dalam wilayah Provinsi Sulawesi Tengah yang terbentuk pada tanggal 10 April 2002 mempunyai luas wilayah 5.877,47 km<sup>2</sup>, terletak pada posisi 19,450-212,450 BT dan 003,300-02.300 LU yang dilintasi garis khatulistiwa, berada dipesisir lekung laut Teluk Tomini dengan garis pantai kurang lebih 472 km. Terdiri 23 Kecamatan, 5 Kelurahan dan 278 Desa.

Informasi tentang Kabupaten Parigi Moutong perlu dituangkan ke dalam buku profil daerah sehingga informasi tersebut dapat dijadikan rujukan ataupun wawasan bagi berbagai kalangan.

## Maksud dan Tujuan

Maksud dari Penyusunan Profil daerah Kabupaten Parigi Moutong adalah untuk memberikan informasi mengenai Kabupaten Parigi Moutong dari berbagai aspek seperti perencanaan pembangunan, pelayanan public, pertanian, pariwisata, industry dan inovasi.

Informasi dan data yang telah terangkum dalam buku profil daerah ini diharapkan dapat memberikan manfaat untuk berbagai pihak, tidak hanya dalam ruang lingkup pemerintah Kabupaten Parigi Moutng tetapi juga untuk pihak lain.

## Sasaran

Penyusunan Buku Profil Daerah Kabupaten Parigi Moutong Tahun 2024 adalah :

1. Inventarisasi data dan informasi terkait Kabupaten Parigi Moutong yang terangkum dalam sebuah buku profil.
2. Tersedianya data dan informasi mengenai Kabupaten Parigi Moutong dan berbagai aspek (Perencanaan pembangunan pelayanan publik, pertanian, pariwisata dan inovasi wilayah Kabupaten Parigi Moutong

## *Parigi Moutong* Lambang Daerah Dan Maknanya

### ***Lambang Daerah***



Lambang Daerah Kabupaten Parigi Moutong ditetapkan dengan Peraturan Daerah Nomor : 1 Tahun 2003, tanggal 17 Mei 2003 yang berbentuk gumbang tempayung bersudut lima yang melambangkan bahwa:

1. Masyarakat Kabupaten Parigi Moutong bersifat terbuka menerima semua masukan yang bersifat membangun untuk dimusyawarahkan demi tercapainya kesejahteraan rakyat.
2. Gumbang atau tempayung bersudut lima melambangkan falsafah Pancasila.

### ***Arti Warna***

1. Warna Putih melambangkan sebagai kesucian.
2. Warna Kuning dimaknai sebagai kejayaan atas sejarah dari kerajaan yang mendiami wilayah Parigi Moutong sebelum lahirnya kabupaten.
3. Warna Hijau dimaknai sebagai kesuburan tanah daerah Kabupaten Parigi Moutong.
4. Warna Coklat dimaknai sebagai tanah tempat kita berpijak dan menjalani roda kehidupan untuk mencapai masyarakat madani.
5. Warna Biru dimaknai sebagai keteduhan dan kedamaian juga mempunyai makna potensi kelautan dimana luas wilayah laut kita lebih luas dari daratan terbesar di Kabupaten Parigi Moutong.
6. Warna Hitam dimaknai sebagai ketegaran sikap untuk menuju pembangunan.

## Sejarah Kabupaten Parigi Moutong

Pembentukan Kabupaten Parigi Moutong diawali dengan pembentukan Panitia Penuntut Pembentukan Kabupaten pada tanggal 8 Juni 1963. Panitia ini dibentuk oleh sejumlah tokoh pemuda, tokoh masyarakat dan elemen masyarakat lainnya. Momentum penting pembentukan Kabupaten Parigi Moutong terjadi pada hari Kamis, tanggal 23 Desember 1965 dengan terbentuknya Yayasan pembangunan wilayah Pantai Timur dengan Akta Notaris Nomor 33 Tahun 1965. Yayasan ini merupakan lembaga pengumpul sekaligus yang mendanai pembentukan Kabupaten Parigi Moutong. Pendiri Ada tiga fase yang menandai lahirnya pembentukan Kabupaten Parigi Moutong.

Fase pertama dilaksanakannya rapat oleh partai-partai politik dan seluruh komponen masyarakat Parigi Moutong yang berlangsung di lapangan Toraranga Parigi tahun 1963. Fase kedua, lahirnya memorandum DPRD Kabupaten Donggala tahun 1999 dan fase ketiga. Fase ketiga yakni pada hari Minggu tanggal 1 Juli 1999 delegasi pembentukan Kabupaten Parigi Moutong berturut-turut mengadakan audiensi baik dengan Bupati Donggala maupun dengan Gubernur Sulawesi Tengah yang diterima oleh Sekretaris Provinsi Drs. H. Samijono.

Pada tanggal 11 Maret 2002 dilaksanakan rapat Paripurna pembahasan pembentukan 19 Kabupaten dan tiga Kota di Indonesia, salah satunya yang dibahas dalam rapat Paripurna tersebut adalah pembentukan Kabupaten Parigi Moutong. Puncaknya pada tanggal 10 April 2002 DPR RI mensahkan Undang-Undang Republik Indonesia Nomor 10 Tahun 2002, tentang pembentukan Kabupaten Parigi Moutong di Provinsi Sulawesi Tengah dalam lembaran Negara Republik Indonesia Tahun 2002 Nomor 23, tambahan lembaran Negara Republik Indonesia Nomor 4185. Akhirnya pada tanggal 10 Juli 2002, Gubernur Sulawesi Tengah Prof, Drs. H, Aminuddin Ponulele MS melantik Drs. H. Longki Djanggola, Msi sebagai pejabat Bupati Parigi Moutong di Parigi, Ibu Kota Kabupaten Parigi Moutong.

# Visi dan Misi

## Visi

**"Memantapkan Kabupaten Parigi Moutong Terdepan, Maju, Adil, Merata,  
Berkelanjutan dan Berdaya Saing."**

## Misi

1. Mewujudkan pemerintahan yang bersih dan berwibawa.
2. Meningkatkan kualitas sumberdaya manusia yang berdaya saing berdasarkan keimanan dan ketaqwaan.
3. Percepatan pengentasan kemiskinan melalui peningkatan pertumbuhan ekonomi kerakyatan
4. Meningkatkan pembangunan infrastruktur dasar dengan memperhatikan aspek pemerataan dan mengutamakan factor pengungkit perekonomian rakyat.
5. Memantapkan stabilitas keamana dan ketertibanmasyarakat guna memacu akselerasi pembangunan daerah.
6. Meningkatkan kualitas lingkungan sebagai wujud komitmen terhadap konsepsi pembangunan (Suistable Development) dan berwawasan lingkungan.

## Motto

**"Songu Lara Mombangu"**

**(Satu Hati, Satu Tekad Membangun Kabupaten Parigi Moutong)**

yang melambangkan tekad yang kukuh, tertanam dalam diri setiap masyarakat Kabupaten Parigi Moutong dalam membangun, untuk tercapainya cita-cita yakni kesejahteraan rakyat.

## Kondisi Geologi

Keadaan geologi Dataran Parigi didominasi oleh Formasi Puna, Dataran Ampibabo terdiri dari Formasi Tinombo, sedang Dataran Tomini-Moutong terdiri dari batuan Gunung api dan kompleks Metamorfis. Formasi Puna terdiri dari konglomerat, batupasir, lanau, serpih, batulempung gampingan dan batugamping; Formasi Tinombo terdiri dari filit, batu abak, batusabak bersifat filit, batupasir kuarsa, batulanau, kuarsit, pualam, batutanduk, serpih merah dan rijang merah dengan radiolaria, dan batuan gunung api; Batuan Gunung api membentuk punggung bukit, tingginya sekitar 2000 meter, sepanjang sungai Lambunu dan Taopa, satuan ini berangsur berubah menjadi sekis hijau. Kompleks Metamorfis adalah daerah dari Ongka sampai Moutong mempunyai singkapan yang terbesar.

## Keadaan Hidrologi

Keadaan hidrologi pada umumnya sama dengan kabupaten lain di Propinsi Sulawesi Tengah. Di Kabupaten Parigi-Moutong terdapat beberapa sungai yang potensial untuk dijadikan sumber irigasi. Sungai-sungai tersebut antara lain Sungai Sausu kecamatan Sausu dengan panjang sungai 127,50 km dan luas daerah aliran 51.250 ha. Sungai Palasa di kecamatan Tomini dengan panjang sungai 177,75 dan luas daerah aliran 46.550 ha. Sungai Lambunu di Kecamatan Bolano Lambunu dengan panjang sungai 155,00 km dan luas aliran sungai 29.605 ha.

## Topografi

Kabupaten Parigi Moutong berada pada ketinggian 0 – 2900 m dpl dan garis pantai yang memiliki bibir pantai sepanjang 472 Km di Teluk Tomini membentang dari ujung Kecamatan Sausu di bagian selatan hingga Kecamatan Moutong yang berbatasan dengan Provinsi Gorontalo disisi utara. Bentuk permukaan tanah di Kabupaten Parigi Moutong bervariasi dari dataran sampai bergunung. Daerah yang mempunyai dataran cukup luas adalah Kecamatan Bolano Lambunu, Kecamatan Sausu dan Kecamatan Tomini. Landform wilayah Kabupaten Parigi Moutong terdiri dari dataran rendah dan perbukitan serta pegunungan yang membentang sepanjang pantai dari utara sampai selatan dengan ketinggian rata-rata diatas permukaan laut (15-375) mdpl.



## Pemerintahan

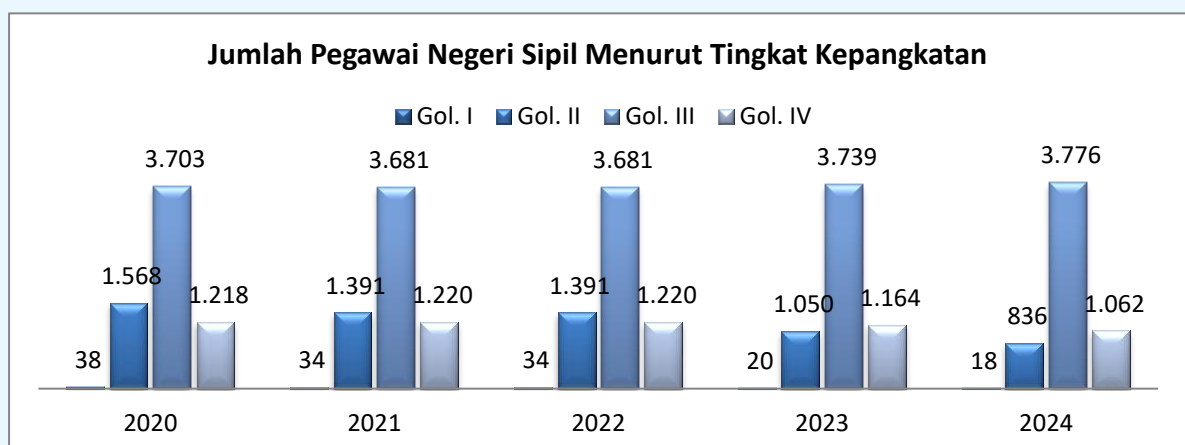
### Jumlah Pegawai Negeri Sipil Menurut Tingkat Pendidikan dan Jenis Kelamin

Tingkat Pendidikan	Laki Laki	Perempuan	Jumlah Total
SD	11	3	14
SMP / Sederajat	8	3	11
SMA / Sederajat	644	382	1.026
Diploma I,II,III dan IV	211	739	950
Sarjana, Doktor Ph.D	1.812	2.899	4.711
Jumlah	2.686	4.026	6.712

Sumber : Kabupaten Parigi Moutong Dalam Angka 2025

Ketersediaan aparatur pemerintah daerah dalam jumlah dan kualitas yang memadai merupakan hal sangat penting dalam menunjang kelancaran jalannya roda pemerintahan. Dan sumber daya manusia (SDM) memegang peranan penting dalam kegiatan pelayanan public dipemerintahan, semakin tinggi kapabilitas SDM yang dimiliki semakin efektif dan efisien kinerja pemerintah.

Pada tahun 2024, jumlah total Pegawai Negeri Sipil (PNS) Kabupaten Parigi Moutong 5.692 orang dengan rincian PNS Gol. I sebanyak 18 orang, PNS Golongan II sebanyak 836 orang, PNS Gol. III sebanyak 3.776 orang dan PNS Golongan IV sebanyak 1.062 orang.



Sumber : Kabupaten Parigi Moutong Dalam Angka 2025

## PERANGKAT DAERAH KABUPATEN PARIGI MOUTONG

No	Perangkat Daerah	No	Perangkat Daerah
1.	Dinas Pendidikan	33.	Kecamatan Sausu
2.	Dinas Kesehatan	34.	Kecamatan Balinggi
3.	Dinas Pekerjaan Umum	35.	Kecamatan Torue
4.	Dinas Perumahan Rakyat dan Kawasan Permukiman	36.	Kecamatan Parigi
5.	Dinas Lingkungan Hidup	37.	Kecamatan Parigi Selatan
6.	Dinas Sosial	38.	Kecamatan Parigi Barat
7.	Dinas Pemberdayaan Masyarakat dan Desa	37.	Kecamatan Parigi Tengah
8.	Dinas Pemberdayaan perempuan dan Perlindungan Anak dan Keluarga Berencana	38.	Kecamatan Parigi Utara
9.	Dinas Koperasi, Usaha Kecil dan Menengah	39.	Kecamatan Siniu
10.	Dinas Perindustrian dan Perdagangan	40.	Kecamatan Toribulu
11.	Dinas Perhubungan	41.	Kecamatan Ampibabo
12.	Dinas Komunikasi dan Informatika	42.	Kecamatan Kasimbar
13.	Dinas Perpustakaan dan Arsip Daerah	43.	Kecamatan Tinombo Selatan
14.	Dinas Pariwisata	44.	Kecamatan Tinombo
15.	Dinas Ketahanan Pangan	45.	Kecamatan Sidoan
16.	Dinas Tanaman Pangan, Hortikultura dan Perkebunan	46.	Kecamatan Palasa
17.	Dinas Peternakan dan Kesehatan Hewan	47.	Kecamatan Tomini
18.	Dinas Kelautan dan Perikanan	48.	Kecamatan Mepanga
19.	Dinas Komunikasi dan Informatika	49.	Kecamatan Bolano Lambunu
20.	Dinas Penanaman Modal dan Pelayanan Terpadu Satu Pintu	50.	Kecamatan Bolano
21.	Dinas Tenaga Kerja dan Transmigrasi	51.	Kecamatan Ongka Malino
22.	Sekretariat Daerah	52.	Kecamatan Taopa
23.	Sekretariat Dewan	53.	Kecamatan Moutong
24.	Badan Perencanaan Pembangunan, Penelitian dan Pengembangan Daerah		
25.	Badan Pengelola Keuangan dan Aset Daerah		
26.	Badan Pendapatan Daerah		
27.	Badan Kepegawaian, dan Pengembangan Sumber Daya Manusia		
28.	Badan Kesatuan Bangsa dan Politik		
29.	Inspektorat Daerah		
30.	BLUD RSUD Anuntaloko		
31.	RSUD Raja Tombolotutu		
32.	RSUD Buluye Napoa'e Moutong		

## Data Kependudukan

Jumlah penduduk Kabupaten Parigi Moutong tahun 2024 sebanyak 461.576 Jiwa dengan pertumbuhan jumlah penduduk sebesar 0,22% .kenaikan ini cukup signifikan dibandingkan dengan laju pertumbuhan penduduk dimasa pandemic covid -19 tahun 2020 dan tahun 2021.



Sumber : Kabupaten Parigi Moutong Dalam Angka 2025

### Jumlah Penduduk Per Kecamatan di Kabupaten Parigi Moutong Tahun 2024

Kecamatan	Jumlah Pendudu (Jiwa)	Laju Pertumbuhan Penduduk per Tahun 2024
Sausu	20.997	0.10
Torue	20.244	0.03
Balinggi	17.688	-0.07
Parigi	31.287	-0.16
Parigi Selatan	23.257	0.04
Parigi Barat	9.068	0.53
Parigi Utara	7,270	0.13
Parigi Tengah	9.380	0.22
Ampibabo	23.154	0.17
Kasimbar	25.109	0.79
Toribulu	17.676	0.30
Siniu	10.412	0.01
Tinombo	24.465	0.62
Tinombo Selatan	29.541	0.52

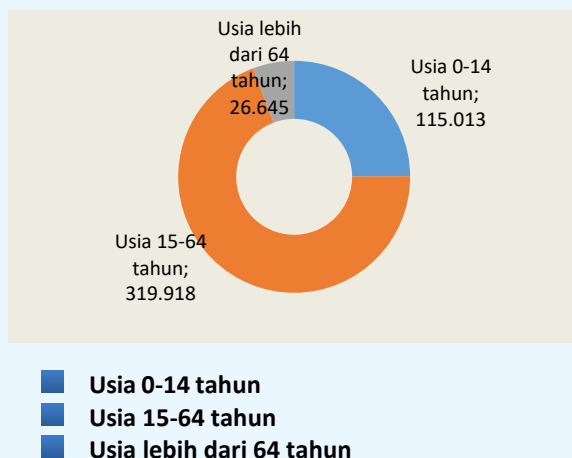
Kecamatan	Jumlah Penduduk (Jiwa)	Laju Pertumbuhan Penduduk per Tahun 2024
Sidoan	15.823	0.18
Tomini	20.450	0.22
Mepanga	30.332	-0.03
Palasa	29.645	0.52
Moutong	22.519	0.15
Bolano Lambunu	20.697	0.18
Taopa	14.704	-0.50
Bolano	16.641	0.52
Ongka Malino	21.217	0.10
<b>Parigi Moutong</b>	<b>461.576</b>	<b>0.22</b>

Sumber : Kabupaten Parigi Moutong Dalam Angka 2025

Jumlah penduduk Kabupaten Parigi Moutong tahun 2024 terbanyak ada di Kecamatan Mepanga (30.332 jiwa). Daerah tersebut merupakan daerah transmigrasi dan pusat perekonomian sehingga secara umum menjadi daya tarik bagi penduduk untuk tinggal di lokasi tersebut. Sedangkan penduduk paling sedikit ada di kecamatan Parigi Barat (9.068 jiwa). Kepadatan Penduduk Kabupaten Parigi Moutong per km<sup>2</sup> pada tahun 2024 adalah 74.08 km<sup>2</sup>.

### Komposisi Penduduk Menurut Kelompok Usia di Kabupaten Parigi Moutong 2024

#### Jumlah penduduk menurut Kelompok Umur di Kabupaten Parigi Moutong



Proporsi penduduk Kabupaten Parigi Moutong pada tahun 2024 didominasi kelompok usia produktif sebesar 319,918 jiwa, sementara itu penduduk kelompok usia muda (0-14 tahun) sebesar 115.013 jiwa dan kelompok usia lanjut (diatas 64 tahun) sebesar 26.645 jiwa. Penduduk usia muda dan penduduk usia lanjut disebut juga penduduk non produktif.

Sumber : Kabupaten Parigi Moutong Dalam Angka 2025

## Ketenagakerjaan

Jumlah Penduduk berumur 15 Tahun Ke Atas Menurut Jenis Kegiatan angkatan kerja di Kabupaten Parigi Moutong berdasarkan survey angkatan kerja Nasional tahun 2024 mengalami Penurunan sebesar **255.111** orang dibandingkan dengan tahun 2023 sebesar 275.798 orang. Pada tahun 2024 Tingkat Partisipasi Angkatan Kerja (TPAK) Kabupaten Parigi Moutong tercatat sebesar 74.68 persen atau 348.938 jiwa. Sedangkan tingkat Pengangguran Terbuka (TPT) Kabupaten Parigi Moutong pada tahun 2024 mencapai 2,11 persen, meningkat dibandingkan tahun 2022.

Penduduk Berumur 15 Tahun Ke Atas Menurut Jenis Kegiatan Selama Seminggu Terakhir Berdasarkan Angkatan Kerja dan Bukan Angkatan Kerja di Tahun 2024 :

Angkatan Kerja					Bukan Angkatan Kerja		
Bekerja	Pengangguran			Jumlah Angkatan Kerja	Sekolah	Mengurus Rumah Tangga	Lainnya
	Pernah Bekerja	Tidak Pernah Bekerja	Jumlah				
255.111	2.201	3.283	5.484	260.595	22.491	53.845	12.007

Sumber : Kabupaten Parigi Moutong Dalam Angka 2025



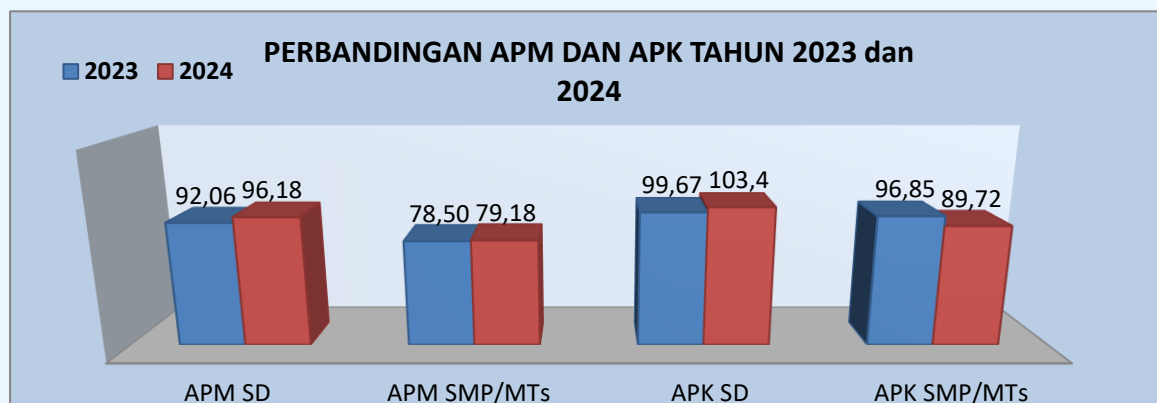
## Kondisi Pendidikan Dasar Kabupaten Parigi Moutong Tahun 2024

Uraian	SD	MI	SMP	MTS
Negeri	395	0	90	0
Swasta	30	36	25	43
<b>Jumlah</b>	<b>425</b>	<b>36</b>	<b>115</b>	<b>43</b>

Sumber : Kabupaten Parigi Moutong Dalam Angka 2025

Pada tahun 2024 jumlah total sekolah jenjang dasar dan menengah Kabupaten Parigi Moutong adalah 619 sekolah dengan mayoritas merupakan sekolah pendidikan dasar (SD/MI) yaitu 461 sekolah.

Berdasarkan data pendidikan Angka Partisipasi Murni (APM) SD/MI tahun 2024 adalah 96,18%, dan Angka Partisipasi Murni (APM) SMP/MTs adalah 79,18%, sementara Angka Partisipasi Kasar (APK) SD/MI sebesar 103,40% dan Angka Partisipasi Kasar (APK) SMP/MTs sebesar 89,72%.



Sumber : Kabupaten Parigi Moutong Dalam Angka 2025

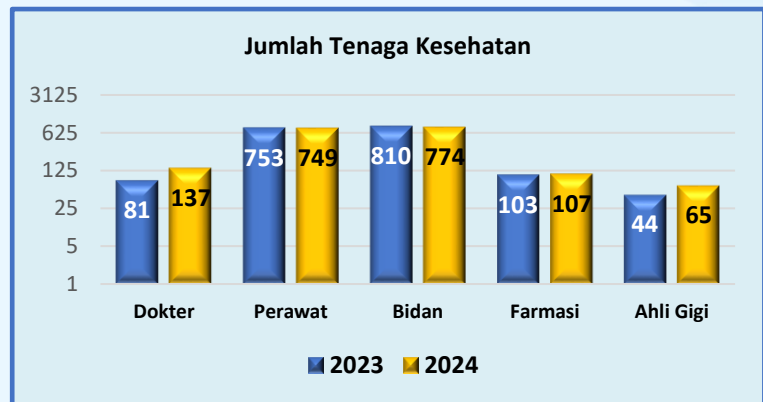
Pendidikan merupakan salah satu investasi terhadap pertumbuhan ekonomi suatu daerah. Pendidikan memiliki peran yang penting dalam membentuk kemampuan suatu daerah berkembang untuk menyerap teknologi modern dan untuk mengembangkan kapasitas agar tercipta pertumbuhan serta pembangunan berkelanjutan.

# Kesehatan

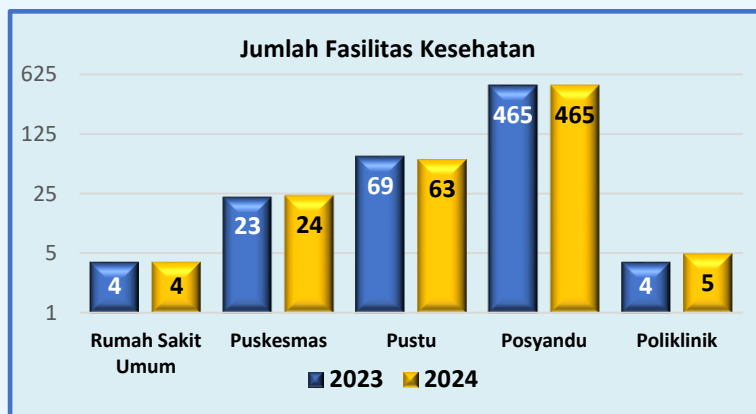
## Tenaga Kesehatan




Sumber : Kabupaten Parigi Moutong dalam angka 2025



Ketersediaan tenaga kesehatan yang disertai dengan peningkatan ketersediaan fasilitas kesehatan tentunya akan meningkatkan kualitas pelayanan kepada masyarakat. Pada tahun 2024 terdapat 132 Dokter, 749 perawat, 774 bidan, 107 tenaga farmasi dan 65 ahli gigi.



## Fasilitas Kesehatan

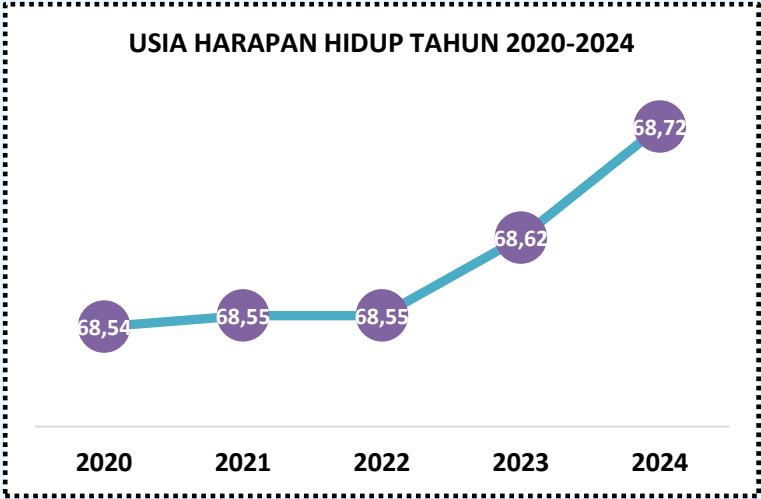


Sumber : Kabupaten Parigi Moutong dalam angka 2025

Pada Tahun 2024 fasilitas Rumah Sakit ada 3 Unit Rumah sakit Umum dan 1 Unit Rumah Sakit Khusus (bersalin) hal ini menunjukkan ketersediaan rumah sakit Kabupaten Parigi Moutong telah mencukupi. Selain itu Kabupaten Parigi Moutong memiliki puskesmas 24 unit terdiri dari 16 Puskesmas Rawat Inap dan 8 Puskesmas Rawat Jalan. Serta 63 Puskesmas Pembantu, 465 Posyandu dan 5 Poliklinik.

Usia Harapan Hidup merupakan indikator dalam mengevaluasi kinerja pemerintah dalam meningkatkan kesejahteraan penduduk pada umumnya dan meningkatkan derajat

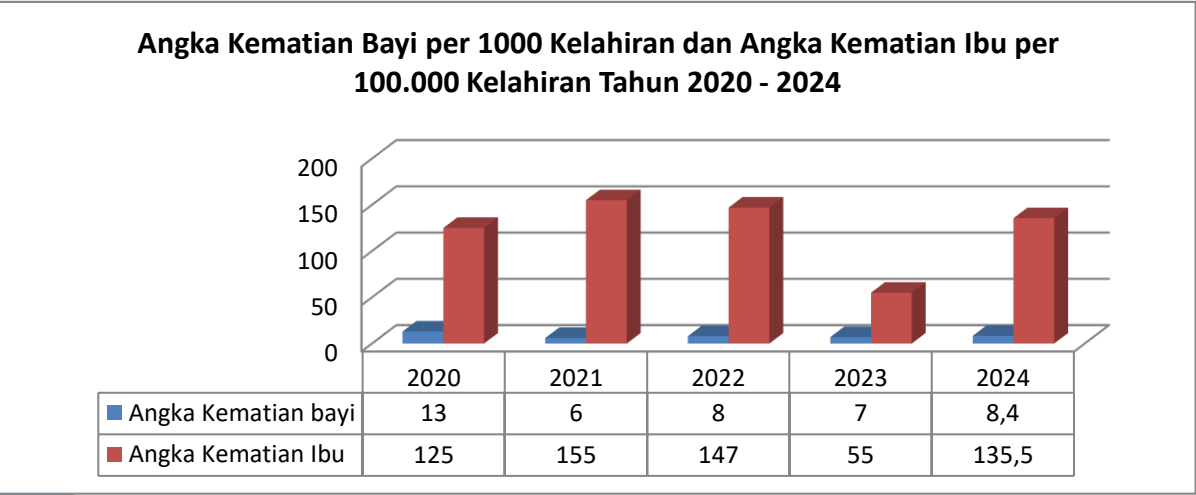
kesehatan pada khususnya. Usia Harapan Hidup Kabupaten Parigi Moutong tahun 2024 mencapai 68,72 tahun, artinya bayi yang baru lahir diharapkan dapat bertahan hidup hingga usia 68,72 tahun. Berikut gambar grafik usia harapan hidup tahun 2020 – 2024 :



Sumber : BPS, Indeks Pembangunan Manusia Prov. Sulawesi Tengah 2025 (diolah kembali)



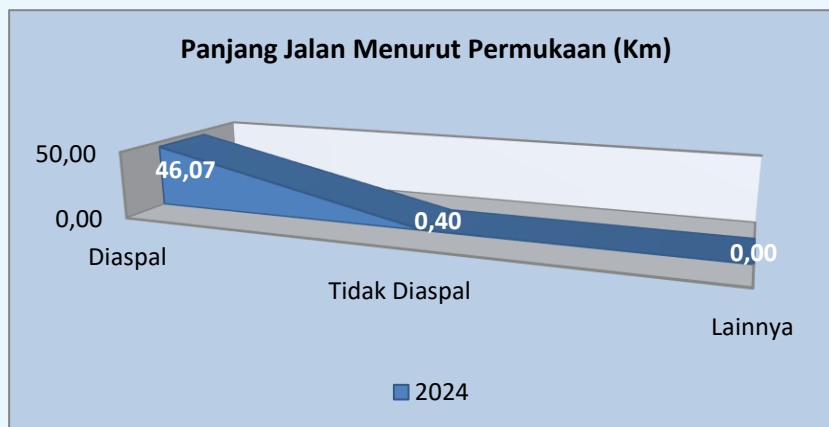
Angka kematian bayi di Kabupaten Parigi Moutong dari tahun 2020 – 2024 mengalami peningkatan dan penurunan per 1000 kelahiran hidup. Meskipun demikian hal ini menunjukkan angka kematian bayi terus mengalami penurunan dibandingkan dengan target yang telah ditetapkan yaitu < 19 per 1000 kelahiran hidup. Sedangkan angka kematian ibu melahirkan di Kabupaten Parigi Moutong pada tahun 2024 mengalami peningkatan sebesar 135,5 per 100.000 kelahiran hidup dibandingkan tahun 2023 sebesar 55 per 100.000 kelahiran hidup, hal ini disebabkan oleh pertolongan yang lambat pada keadaan darurat, yang berhubungan dengan lokasi kelahiran dan proses pengambilan keputusan untuk mencari pertolongan tenaga ahli dan deteksi awal serta upaya pencegahan yang kurang maksimal untuk penyakit komplikasi kehamilan. Hal ini dapat dilihat pada grafik dibawah ini :



Sumber : Dinas Kesehatan Kabupaten Parigi Moutong 2025

# Transportasi dan Komunikasi

Pembangunan sarana dan prasarana transportasi memiliki peranan sangat strategis dalam rangka pelaksanaan pembangunan antar wilayah. Laju pertumbuhan perekonomian memiliki korelasi dengan tingginya mobilitas baik orang maupun barang.



Sumber : Propinsi Sulawesi Tengah Dalam Angka 2025

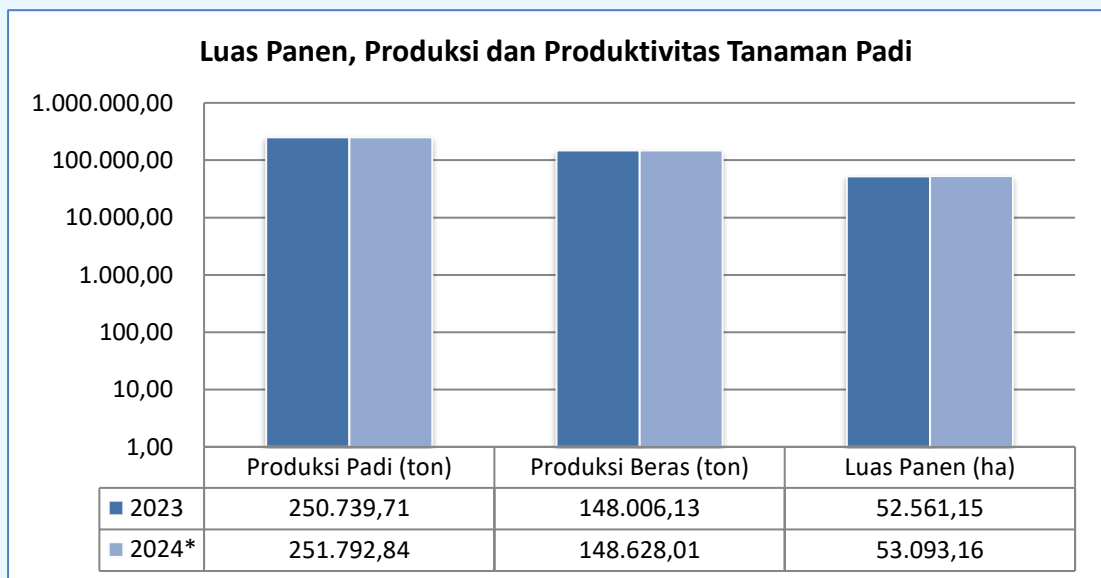
Indikator bidang pekerjaan umum di Kabupaten Parigi Moutong dapat dilihat dari beberapa aspek. Indikator pertama adalah proporsi panjang jaringan jalan dalam kondisi baik di Kabupaten Parigi Moutong yang berubah pada tiap tahunnya sesuai dengan keadaan di lapangan. Pada tahun 2024 proporsi panjang jaringan jalan dalam kondisi baik adalah 503.95 km, kondisi sedang 130.05 km, kondisi rusak 26.97 km dan kondisi rusak berat 942.92 km. Parigi Moutong memiliki ruas jalan sepanjang 1.603.89 km.



Sumber : Propinsi Sulawesi Tengah Dalam Angka 2025

## Pertanian

Sektor Pertanian merupakan salah satu prioritas pembagunan Kabupaten Parigi Moutong. Sektor ini memiliki peran penting terhadap perekonomian Kabupaten Parigi Moutong, karena merupakan salah satu sektor Penyumbang PDRB terbesar adalah sektor Pertanian, Kehutanan dan Perikanan sebesar 42,47%. Pada tahun 2024 terjadi peningkatan produksi padi dibandingkan tahun 2023. Dari produksi padi sebesar 250.739,71 ton pada tahun 2023 menjadi 251.792,84 ton pada tahun 2024. Produksi padi sawah meningkat ...



Sumber : Propinsi Sulawesi Tengah dalam Angka 2025

Komoditas cabai rawit pada tahun 2024 ini mengalami penurunan sebesar 86.233,4 ton dibandingkan dengan tahun 2023. Berikut merupakan data produksi pertanian hortikultura Kabupaten Parigi Moutong pada tahun 2024 :

**Komoditas unggulan Pertama: Cabai Rawit**

Luas Panen : 474,00 ha

Produksi : 86.233,40 ton

**Komoditas unggulan Kedua : Tomat**

Luas Panen : 132,10 ha

Produksi : 38.112,00 ton

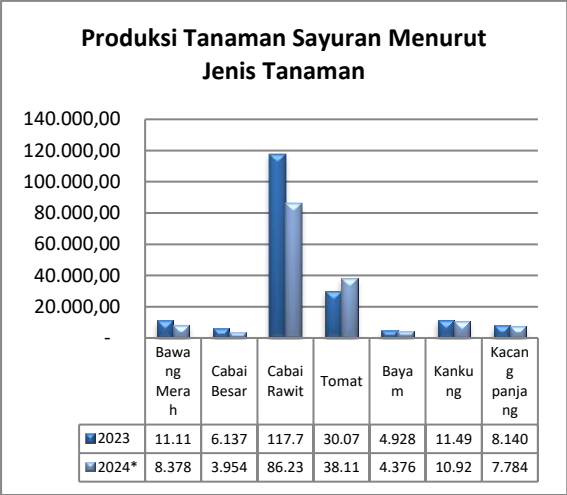
**Komoditas unggulan ketiga : Kangkung**

Luas Panen : 64,70 ha

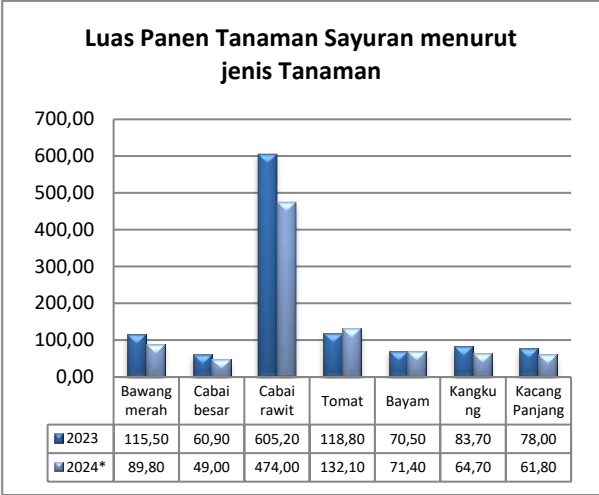
Produksi : 10.924,00 ton.



Grafik Produksi dan Luas Panen Tanaman Sayuran menurut Jenis Tanaman Kabupaten Parigi Moutong tahun 2024 :



Sumber : Kabupaten Parigi Moutong Dalam Angka 2025



Sumber : Kabupaten Parigi Moutong Dalam Angka 2025

Komoditas Pertanian Perkebunan

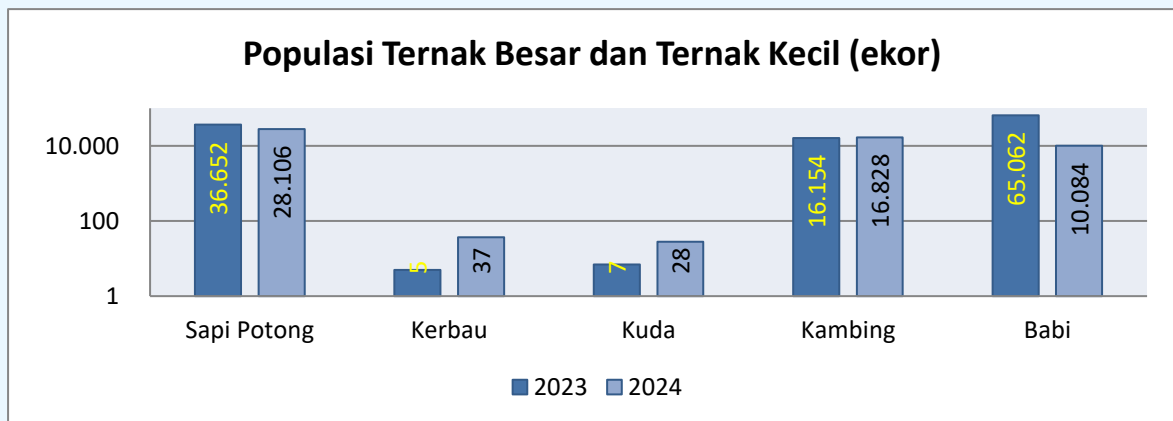
Tanaman perkebunan yang banyak ditanam di Kabupaten Parigi Moutong terdiri dari Kelapa, Kelapa Sawit, Kopi, Coklat dan Tembakau. Pada tahun 2024 komoditas perkebunan yang paling unggul di Kabupaten Parigi Moutong adalah komoditas kelapa dengan produksi sebesar 35.532,67 kuintal. Berikut merupakan data produksi pertanian perkebunan di Kabupaten Parigi Moutong pada tahun 2024

Komoditas paling unggul berdasarkan Produksi : Kelapa Luas Area Tanam: 29.399,00 ha Produksi : 35.532.67 ton	Komoditas unggulan kedua: Produksi : Coklat/Kakao Luas Area Tanam: 66.893,50 ha Produksi : 28.402,51 ton
Komoditas unggulan Ketiga : Produksi : Cengkeh Luas Area Tanam : 7.942,75 ha Produksi : 1.923,38 ton	Komoditas unggulan Ke empat : Produksi : Kelapa Sawit Luas Area Tanam : 507,00 ha Produksi : 233,60 ton

Sumber : Kabupaten Parigi Moutong Dalam Angka 2025

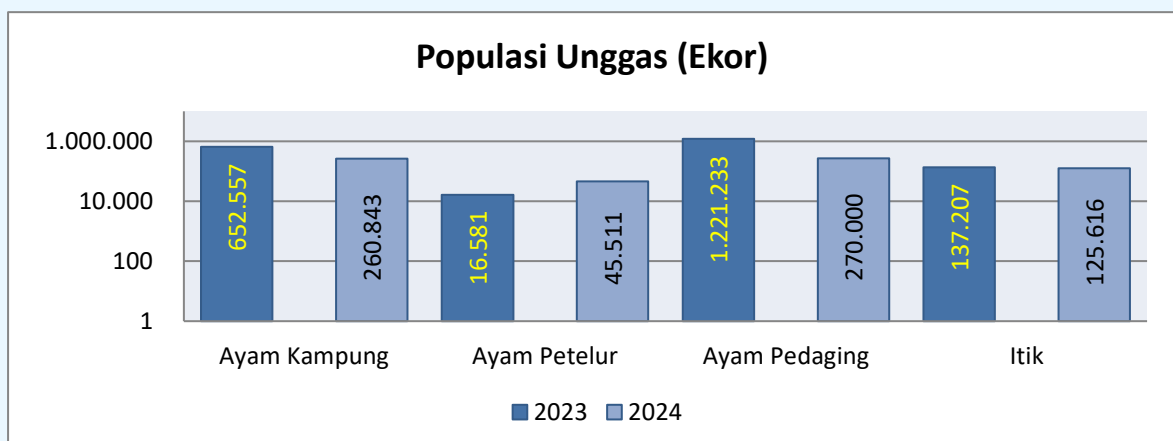
## Peternakan

Salah satu cakupan pertanian dalam arti luas adalah peternakan. Peternakan di Kabupaten Parigi Moutong memiliki potensi yang cukup besar meliputi ternak besar, ternak kecil, dan unggas. Berikut merupakan data populasi ternak di Kabupaten Parigi Moutong tahun 2023 - 2024.



Sumber : Kabupaten Parigi Moutong Dalam Angka 2025

Populasi ternak sapi sebanyak 28.106 ekor tahun 2024, jumlah tersebut menurun jika dibanding jumlah populasi ternak sapi pada tahun 2023 sebanyak 36.652 ekor. Populasi ternak kecil seperti kambing mengalami peningkatan sebanyak 16.154 ekor tahun 2023 meningkat menjadi 16.828 ekor tahun 2024. Sementara populasi ternak kecil jenis babi tahun 2023 sebanyak 65.062 ekor juga mengalami penurunan sebesar 10.084 ekor ditahun 2024. Hal ini disebabkan karena wabah penyakit African Swine Fever (ASF), yang menyebabkan angka kematian tinggi pada hewan ternak babi.



Sumber : Kabupaten Parigi Moutong Dalam Angka 2025

Populasi ternak unggas jenis ayam pedaging di Kabupaten Parigi Moutong pada tahun 2024 mengalami penurunan yang sangat signifikan yakni di tahun 2023 jumlah ayam pedaging sebesar 1.262.356 ekor menurun menjadi 270.000 ekor ditahun 2024.

Perkembangan luas lahan usaha perikanan darat khususnya yang dilakukan di kolam selama 5 tahun terakhir cenderung meningkat. Namun peningkatan luas lahan ini tidak mempengaruhi hasil produksi perikanan tangkap di Kabupaten Parigi Moutong. Data luas perikanan budidaya di Kabupaten Parigi Moutong tahun 2020 – 2024 dapat dilihat table dibawah ini :

Luas Lahan Perikanan Budidaya  
di Kabupaten Parigi Moutong 2020-2024

NO	Indikator	Tahun				
		2020	2021	2022	2023	2024
Luas Lahan BudidayaPerikanan (M²):						
1	- tambak	6,866	10,058,35	4.046,78	4.046,78	67.880
2	- kolam	348	348	25.521	25.521	25.521
3	- Laut	49,000	49,000	21.215	21.215	92.000

Sumber: Dinas Kelautan dan Perikanan Kabupaten, Parigi Moutong, 2025 (data diolah kembali)

Luas lahan budidaya perikanan laut di Kabupaten Parigi Moutong mengalami peningkatan dari tahun sebelumnya, yaitu sebesar 21.215 m² di tahun 2023 menjadi sebesar 92.000 m² pada tahun 2024.

Produksi Perikanan di Kabupaten Parigi Moutong 2020-2024

NO	Indikator	Tahun				
		2020	2021	2022	2023	2024
Produksi Perikanan (Ton):						
1	Perikanan Laut	14.980	19.487	20.456	39.797,80	29.043,27
2	Perairan Umum	31	93	69	17.280	87.460

Sumber: Provinsi Sulawesi Tengah Dalam Angka 2025

Volume Produksi dan Nilai Produksi Perikanan Budidaya menurut jenis budidaya

Jenis Budidaya	Volume	Nilai
Jaring Apung Laut	38	2.128.125
Kolam Air Tenang	75	1.729.515
Rumput laut	6.911	14.860.474
Tambak sederhana	17.479	708.896.249
Total	24.503	727.614.363

Sumber : Propinsi Sulawesi Tengah dalam angka 2025

## Kehutanan

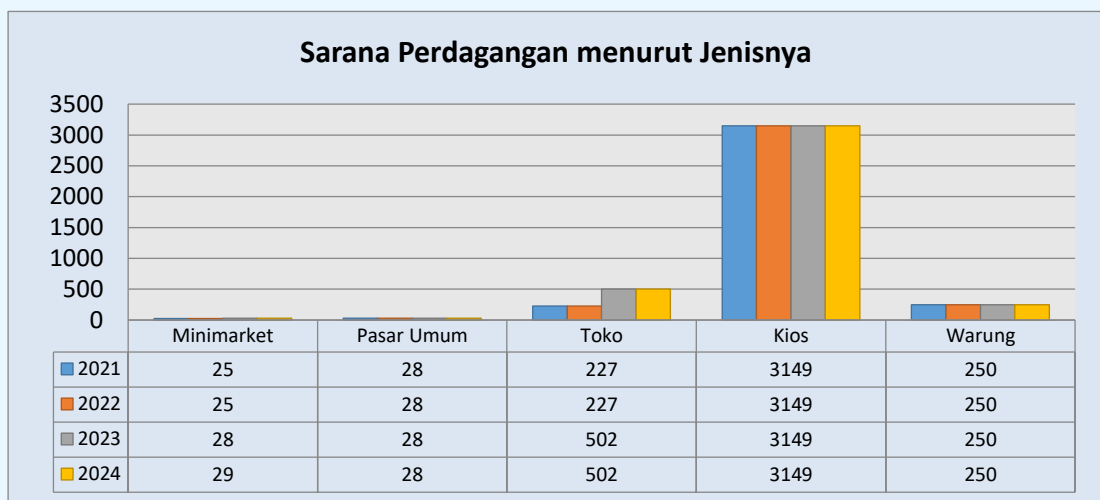
Jumlah Luas hutan dan perairan di Kabupaten Parigi Moutong tahun 2023 adalah sebesar 346.410,61 hektar terdiri dari Kawasan Lindung 205.083 hektar dan Kawasan Budidaya 141.327,18 hektar.

FUNGSI HUTAN	2022	2023
<b>KAWASAN LINDUNG</b>	<b>205.083</b>	<b>205.083</b>
Hutan Suaka Alam & Hutan Wisata	54.968	54.968,42
Hutan Lindung	150.115	150.115,01
<b>KAWASAN BUDIDAYA (Kawasan Hutan)</b>	<b>141.327</b>	<b>141.327,18</b>
Hutan Produksi Terbatas	105.169	105.169,25
Hutan Produksi Tetap	22.263	22.262,56
Hutan Produksi Dapat Dikonversikan	13.895	13.895,37

Sumber : Propinsi Sulawesi Tengah Dalam Angka 2025

## Industri dan Perdagangan

Secara keseluruhan Parigi Moutong memiliki pasar yang beragam, mulai dari pasar desa tradisional, pasar sentral di ibu kota kabupaten. Sarana perdagangan menurut jenisnya yang ada di Kabupaten Parigi Moutong Tahun 2021 – 2024 antara lain adalah Mini Market, Pasar Umum, Toko, Kios dan Warung.



Sumber : Kabupaten Parigi Moutong 2025



## Pertambangan dan Energi

Listrik merupakan salah satu sumber energi yang memiliki peran sangat penting dalam menunjang pertumbuhan ekonomi. Seiring dengan meningkatnya jumlah penduduk serta laju pertumbuhan ekonomi, permintaan terhadap energi listrik terus meningkat. Keberadaan infrastruktur listrik akan mendorong produktivitas di berbagai sektor seperti pendidikan, kesehatan, perekonomian dan aktivitas lainnya.

Berikut grafik Distribusi presentase rumah tangga menurut sumber penerangan utama di Kabupaten Parigi Moutong.



Sumber : Provinsi Sulawesi Tengah Dalam Angka 2025

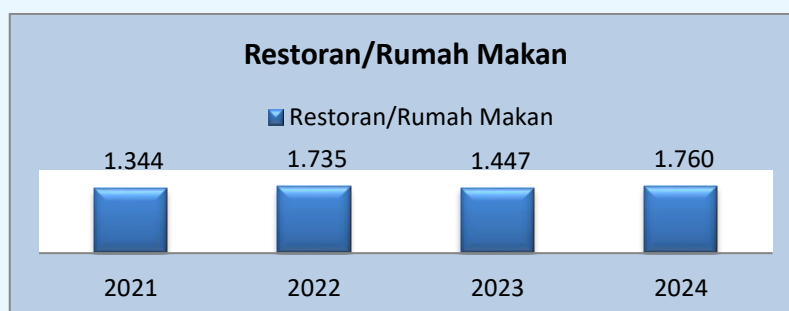
### Jumlah Kunjungan Wisatawan Di Kabupaten Parigi Moutong Tahun 2020 - 2024

No	Indikator	Tahun				
		2020	2021	2022	2023	2024
1	Jumlah Wisatawan Nusantara	681	1,588	13,150	20.676	27.077
2	Jumlah Wisatawan Mancanegara	0	0	0	4	33

Sumber : Dinas Pariwisata Kepemudaan dan Olahraga Tahun 2025

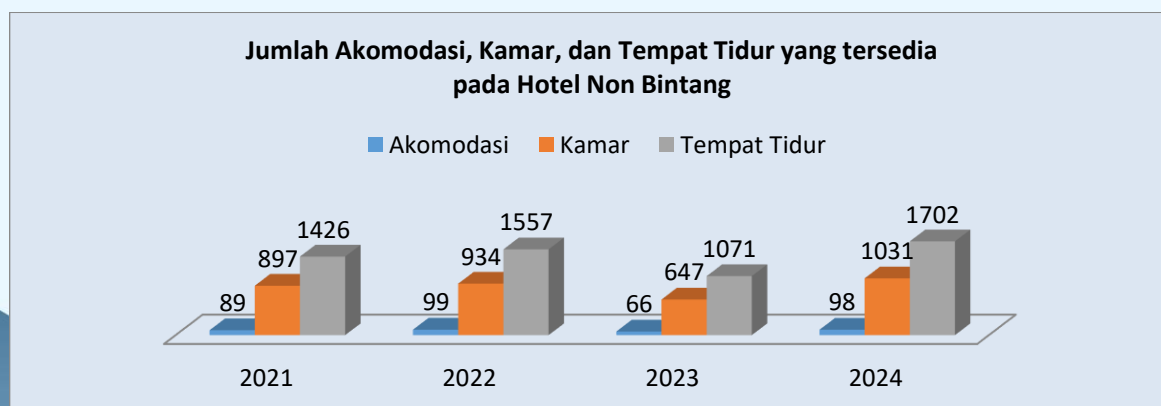
Perkembangan kunjungan wisatawan dari tahun ke tahun mengalami peningkatan. Jumlah kunjungan wisatawan di Kabupaten Parigi Moutong pada tahun 2023 tercatat sebesar 20.676 pengunjung dan pada tahun 2024 meningkat menjadi 27.077 pengunjung.

### Jumlah Restoran / Rumah Makan Di Kabupaten Parigi Moutong 2021 – 2024



Sumber : Kabupaten Parigi Moutong Dalam Angka 2025

### Jumlah Akomodasi, Kamar dan Tempat Tidur yang tersedia pada Hotel Non Bintang di Kabupaten Parigi Moutong Tahun 2024



Sumber : Propinsi Sulawesi Tengah Dalam Angka 2025

## Jumlah Daya Tarik Wisata di Kabupaten Parigi Moutong

### 1. Daya Tarik Wisata Alam

Daya Tarik Wisata Alam	Kecamatan	Desa
<b><i>Darat</i></b>		
Teluk Tambu (Karosondaya)	Sausu	Sausu Tambu
Pulau Rasita	Sausu	Sausu Tambu
Agrowisata Angsri	Balinggi	Balinggi
Air Terjun Baturiti	Balinggi	Catur Karya
Air Terjun Salonjo Ntaniki	Parigi Barat	Parigimpu'u
Pelabuhan Parigi	Parigi	Loji
Air Terjun Pangi	Parigi Utara	Sakna Jaya
Panorama Puncak Pompause	Parigi Utara	Ovulua
Air Terjun dan Tebing Likunggavali	Siniu	Uevolo
Perkebunan Rambutan	Ampibabo	Buranga
Air Panas Tolole	Ampibabo	Tolole
Pulau Kelelawar	Toribulu	Tomoli
Perkebunan Eboni	Kasimbar	Kasimbar Barat
Wisata Alam Ogoalas dan Taipa Obal	Tinombo	Lombok
Taman Laguaeas	Tinombo	Tinombo
Air Terjun Ogomojolo	Tomini	Lambori
Pulau Tomini	Tomini	Tomini
Pulau Sama	Tomini	Tomini
Gua Tingkulang	Tomini	Tomini
Pulau Tengah	Tomini	Ambesia
Pulau Ogotion	Mepanga	Oggotion
Pulau Kubur	Mepanga	Malalan
Pulau Simogaling	Mepanga	Malalan
Danau Bolano Sau	Bolano	Bolano Barat
Dagat Dede (Laut Kecil)	Bolano	Bajo
Polu Soboa	Bolano Lambunu	Siendeng
Agrowisata	Bolano Lambunu	Gunung Sari
Pulau Ongka	Ongka Malino	Santigi
Uwe Vatu Nipa	Ongka Malino	Santigi
Pulau Lalayo	Moutong	Moutong Tengah
Pulau pasir	Moutong	Moutong Timur
Air Terjun Olonggata	Moutong	Olonggata
Air Terjun Boloung	Moutong	Boloung
Air Terjun Siduidui	Moutong	Lobu

Pantai Tanjung Bendera	Sausu	Sausu Piore
Pantai Tumpapa	Balinggi	Malakosa
Pantai Purwosari	Torue	Purwosari
Pantai Arjuna	Torue	Tolai Barat
Pantai Masi	Parigi Selatan	Nambaru
Bambalemo Beach	Parigi	Kampal
Pantai Pol Airud	Parigi	Lebo
Pantai Kayu Bura	Parigi Tengah	Pelawa Baru
Pantai Polindolara	Parigi Tengah	Pelawa
Pantai Uenggalajo	Parigi Utara	Toboli
Pantai Nalera	Siniu	Uevolo
Pantai Prajurit	Kasimbar	Kasimbar
Pantai Bambanipa	Tinombo Selatan	Khatulistiwa
Pantai Tanjung Tada	Tinombo Selatan	Tada Selatan
Pantai Mosing	Tinombo Selatan	Sinei
Pantai Sidoan	Sidoan	Sidoan
Obyek Wisata Mangrove Pantai Lolaro	Tinombo	Tinombo
Pantai Tanjung Dako	Mepanga	Ogotiion
Pantai Muara Indah Ogodako	Mepanga	Ogotiion
Pantai Taman Impian	Mepanga	Ogotiion
Pantai Moian	Taopa	Palapi
Pantai Salumpengut	Moutong	Salumpengut
Pantai Prajurit	Kasimbar	Kasimbar
Pantai Bambanipa	Tinombo Selatan	Khatulistiwa

Sumber : Kabupaten Parigi Moutong Dalam Angka 2025

## 2. Daya Tarik Wisata Budaya

Daya Tarik Wisata Budaya	Kecamatan	Desa
Lumpang Batu	Balinggi	Balinggi
Kubur Raja Magau Janggo	Parigi Barat	Parigimpuu
Rumah Adat Parigi	Parigi Barat	Parigimpuu
Kubur Toni Kota	Parigi	Loji
Rumah Raja Tinombo	Tinombo	Tinombo
Makam Kuti Tombolotutu	Tinombo	Tinombo
Polu Polantiane	Tomini	Tomini
Tradisi Masyarakat Suku Lauje dan Arung Jeram Tradisional/Tubing	Palasa	Palasa
Jembatan Bandonga	Palasa	Palasa
Rumah Adat Moutong	Moutong	Moutong Tengah

Sumber : Kabupaten Parigi Moutong Dalam Angka 2025

### 3. Daya Tarik Wisata Buatan

Daya Tarik Wisata Buatan	Kecamatan	Desa
Tugu PMK Menara Mercusuar	Parigi Tengah Ampibabo	Pelawa Baru Tolole
Monumen Khatulistiwa	Tinombo Selatan	Khatulistiwa
Bendungan Lambunu	Bolano Lambunu	Tirtanagaya

Sumber : Kabupaten Parigi Moutong Dalam Angka 2025

Kabupaten Parigi Moutong memiliki 70 daya tarik wisata yang terbagi menjadi 54 wisata alam, 10 wisata budaya dan 4 wisata buatan. Daya tarik wisata alam terdiri dari wisata air terjun, danau, pulau dan agrowisata. Daya tarik wisata buatan terdiri dari rumah adat, rumah raja, tradisi masyarakat dan lain lain. Serta daya tarik wisata buatan terdiri dari monument, tugu, menara dan bendungan.

## 5 Obyek Wisata Favorit di Kabupaten Parigi Moutong

### 1. Teluk Tambu (Karosondaya)




Desa Wisata Karosondaya merupakan kegiatan wisata alam di wilayah pesisir dan laut yang meliputi wisata pantai, wisata bentang laut, wisata hutan mangrove dan wisata bawah laut.

Letaknya dikawasan pesisir desa tambu, suku suku yang mendiami desa tambu adalah suku Kaili, Bugis, Toraja, Poso, Bali, Jawa, Gorontalo, Tajio dan Wotu. Wisatawan dapat mengunjungi desa wisata sausu tambu (karonsodaya) dengan menggunakan kendaraan pribadi maupun umum.



## 2. Air Terjun Likunggavali



Likunggavali terletak di desa Uevolo Kecamatan Siniu merupakan destinasi wisata alam primadona komplit. Nama objek wisata alam yang satu ini di ambil dari bentuk bebatuan air terjunnya yang menyerupai wajan, yang dalam bahasa suku kaili disebut Likunggavali. Selain memiliki air yang indah dan eksotik, objek wisata Likunggavali juga meiliki tebing alam yang sering dimanfaatkan oleh penghobi olahraga panjat tebing. Jika ingin berkunjung ke objek wisata alam ini cukup hanya menempuh jarak kurang lebih 25 Km dari ibu kota Kabupaten Parigi Mouotng.

## 3. Air Panas Tolole



Lokasi wisata pantai air panas ini terletak di desa tolole kecamatan Ampibabo, pantai ini ramai dikunjungi warga setempat setiap liburan akhir pekan. Air panas ini awalnya ditemukan oleh anak-anak yang sedang mandi, lalu dibuatkan sumur oleh warga setempat. Dan akhirnya sudah dikenal hingga sekarang. Air panas ini sangat digemari oleh banyak orang karena diyakini bisa menyembuhkan penyakit kulit, dan orang yang mengalami gejala strok.

#### 4. Pulau Lalayo



Pulau Lalayo terletak di Desa Moutong Tengah Kecamatan Moutong, berjarak sekitar 278 kilometer dari pusat ibukota Kabupaten Parigi Moutong. Pulau lalayo bisa di akses dari beberapa desa yang ada di Kecamatan Moutong, diantaranya desa Labuan, desa Moutong Timur, Moutong Barat dan beberapa desa sepanjang pantai kecamatan Moutong dipulau ini terdapat sumber air tawar yang biasa dimanfaatkan oleh pengunjung dan nelayan untuk berbagai kebutuhan. Pulau ini cukup besar dan dikelilingi oleh hamparan pasir putih yang menawan, serta air yang sangat jernih dan banyak pohon kelapa.dan pohon – pohon lainnya, seperti cemara dan bakau yang tumbuh subur di pulau ini.


#### 5. Tugu Monumen Khatulistiwa



Tugu Khatulistiwa yang terletak di Kecamatan Tinombo Selatan tepatnya di desa Khatulistiwa menjadi salah sat destinasi wisata yang wajib dikunjungi. Salah satu momen istimewa yang dapat dinikmati pengunjung adalah fenomena jarum di dalam botol melayang pada tititl nol garis khatulistiwa. Fenomena langka ini bisa disaksikan pada tanggal 21 dan 23 september setiap tahunnya.para pengunjung akan dapat menyaksikan posisi matahari yang tepat berada di atas garis khatulistiwa menciptakan bayangan unik yang membuat jarum didalam botol terlihat melayang di udara dan fenomena laintelur bisa berdiri tegak tanpa bayangan..

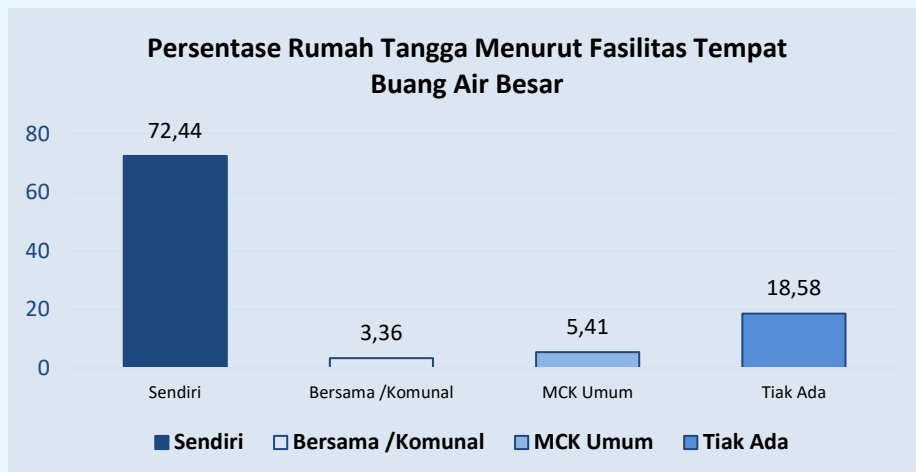
## Perumahan

Sumber air minum terbanyak yang digunakan rumah tangga tahun 2024 adalah air kemasan yaitu 47,49 persen.



Sumber : Propinsi Sulawesi Tengah Dalam Angka 2025

Berdasarkan data dibawah untuk tahun 2024 Daerah Parigi Moutong kepemilikan fasilitas tempat buang air besar sebanyak 72,44 persen masyarakat sudah memiliki jamban sendiri.



Sumber : Propinsi Sulawesi Tengah Dalam Angka 2025

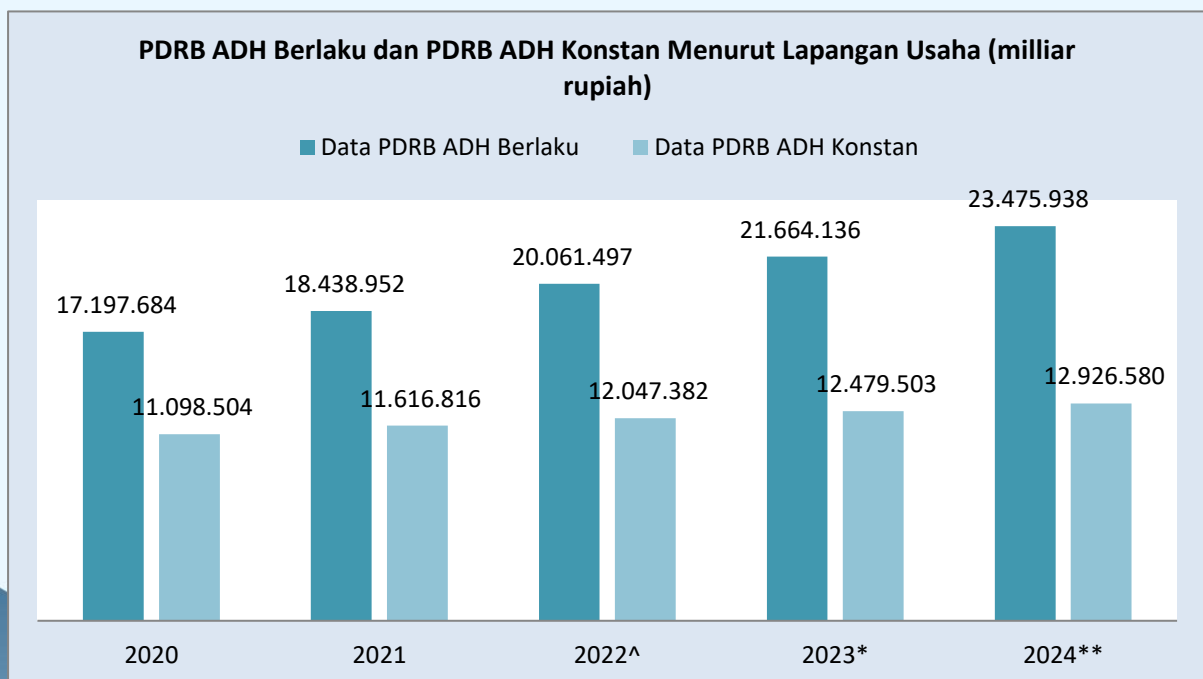
## Pendapatan Regional

Produk Domestik Regional Bruto (PDRB) merupakan jumlah nilai tambah yang dihasilkan oleh seluruh unit usaha dalam suatu wilayah tertentu. PDRB atas dasar harga berlaku menggambarkan nilai tambah barang dan jasa yang dihitung menggunakan harga yang berlaku pada setiap tahun berjalan, sedangkan PDRB atas dasar harga konstan menunjukkan nilai tambah barang dan jasa yang dihitung menggunakan harga pada suatu tahun tertentu yang dijadikan tahun dasar

Berdasarkan kemanfaatannya, PDRB atas dasar harga berlaku dapat digunakan untuk melihat pergeseran serta struktur ekonomi. Sementara itu PDRB atas dasar harga konstan digunakan untuk mengetahui pertumbuhan ekonomi pada suatu periode ke periode berikutnya.

Berikut merupakan perkembangan PDRB ADHB dan PDRB ADHK 2020 – 2024 (milyar rupiah).

### PRODUK DOMESTIK REGIONAL BRUTO KABUPATEN PARIGI MOUTONG MENURUT LAPANGAN USAHA TAHUN 2020 - 2024



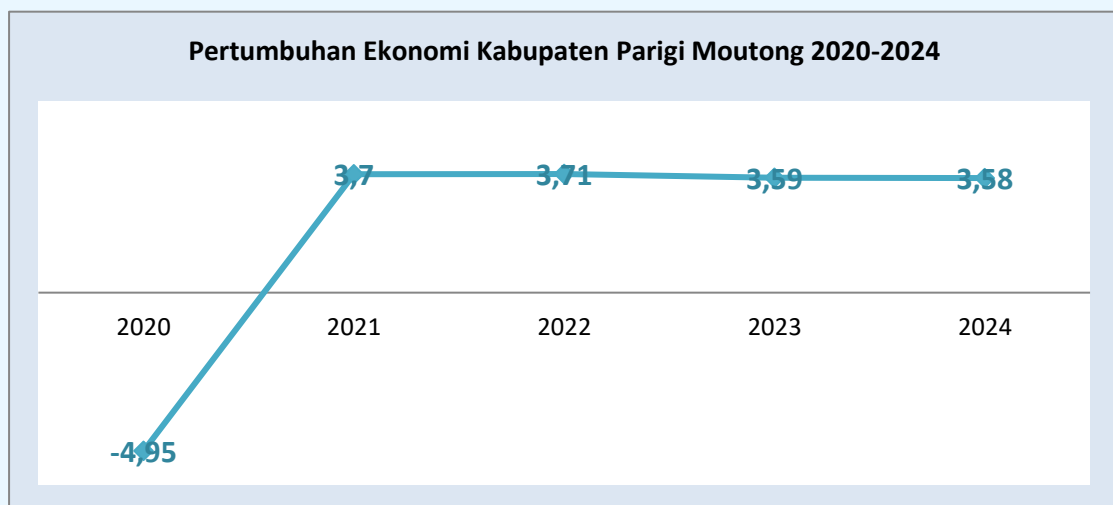
Sumber : Produk Domestik Regional Bruto Kabupaten Parigi Moutong 2020 – 2024

Berdasarkan grafik, PDRB Atas Dasar Harga Berlaku (ADHB) dan PDRB Atas Dasar Harga Konstan (ADHK 2010) mempunyai tren yang sama, yaitu mengalami kenaikan berturut turut dalam kurun waktu 2020 – 2024.

ADHK maupun ADHB mengalami kenaikan dan merupakan PDRB tertinggi Kabupaten Parigi Moutong dalam kurun waktu lima tahun.

#### PERTUMBUHAN EKONOMI KABUPATEN PARIGI MOUTONG TAHUN 2020-2024

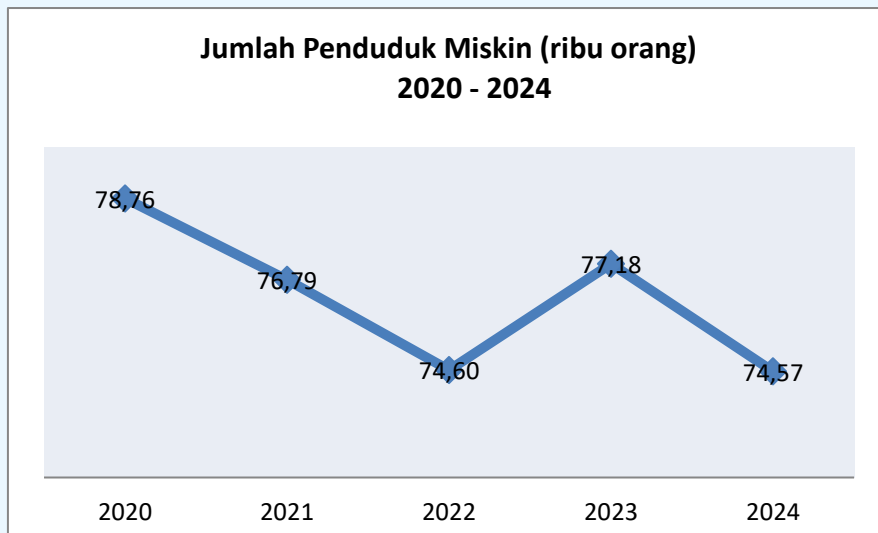
Laju Pertumbuhan Ekonomi di kabupaten Parigi Moutong tahun 2020 berada diangka - 4.85%, namun pada tahun 2021 mengalami kontraksi yang sangat besar atau mengalami pertumbuhan positif sebesar 3.7%. Pada tahun 2024 pertumbuhan ekonomi mengalami penurunan menjadi 3,58 % hal ini dikarenakan dimana dari 17 lapangan usaha terdapat satu lapangan usaha mengalami pertumbuhan negative.



Sumber : Produk Domestik Regional Bruto Kabupaten Parigi Moutong 2020 – 2024

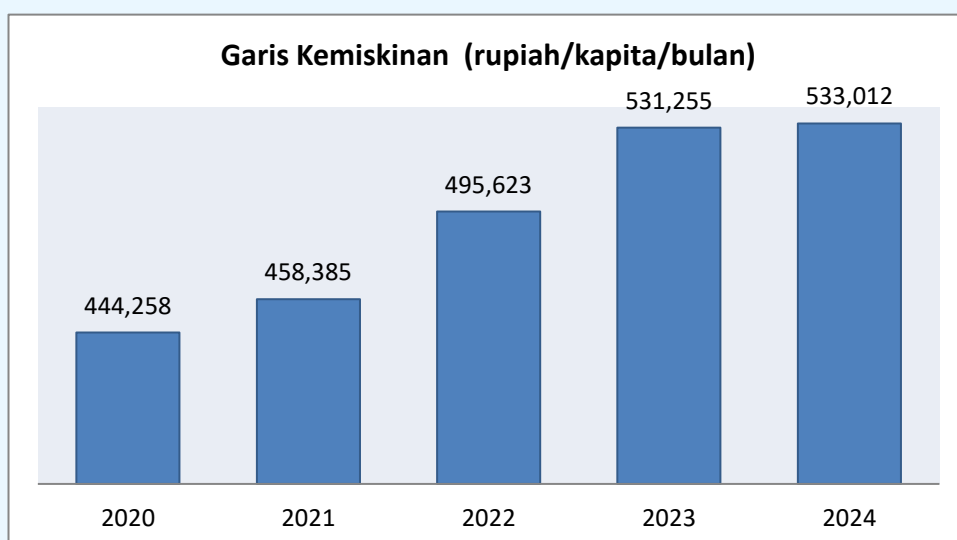
## Kemiskinan

Angka kemiskinan di Kabupaten Parigi Moutong tahun 2024 menurun menjadi 74,57% dibanding dengan tahun 2023 (77,18%).



Sumber : Kabupaten Parigi Moutong Dalam Angka 2025

Persentase penduduk miskin di Kabupaten Parigi Moutong jika dilihat dari trend lima tahun terakhir mengalami penurunan dari total penduduk sebesar 461.576 orang jiwa tahun 2024 ada sebanyak 74 ribu jumlah penduduk miskin di Kabupaten Parigi Moutong.



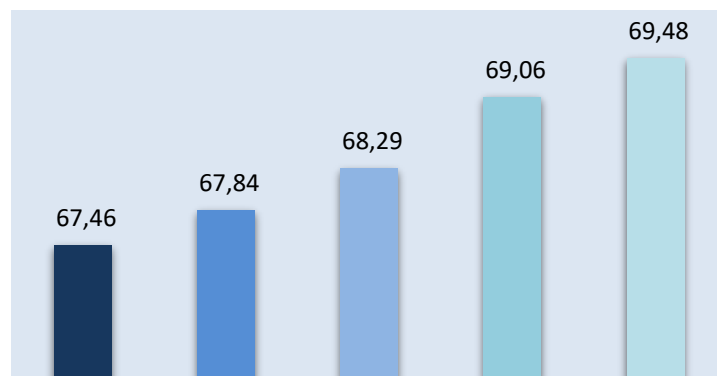
Sumber : BPS Kabupaten Parigi Moutong 2025



# Indeks Pembangunan Manusia

Indeks Pembangunan Manusia Kabupaten Parigi Moutong dari tahun ke tahun terus mengalami peningkatan namun masih berada dibawah capaian IPM Propinsi dan IPM Nasional Tahun 2024 Indeks Pembangunan Manusia Kabupaten Parigi Moutong sebesar 69.48 sementara IPM untuk Propinsi Sulawesi Tengah sebesar 72.24 dan Nasional 75.02.

**Indeks Pembangunan Manusia (IPM)  
2020 - 2024**





## Keuangan Daerah

PENDAPATAN	JUMLAH	REALISASI
Pendapatan Asli Daerah	147.167.380.959	145.684.757.913,00
Pendapatan Transfer	1.683.030.636.032,00	1.657.694.764.999,00
Jumlah Lain-lain Pendapatan yang Sah	26.266.841.433,00	22.447.789.596,00
<b>JUMLAH PENDAPATAN</b>	<b>1.856.464.858.424,00</b>	<b>1.825.827.312.508,60</b>

BELANJA DAERAH	ANGGARAN 2024	REALISASI 2024
Belanja Operasi	1.327.776.965.763,00	1.287.593.444.159,65
Belanja Modal	193.509.181.174,00	177.331.314.984,56
Belanja Tak Terduga	8.527.311.400,00	7.494.076.981,00
Transfer Bagi Hasil	3.331.099.075,00	2.860.764.889,00
Transfer Bantuan Keuangan	332.814.293.700,00	331.121.089.269,00
<b>JUMLAH BELANJA + TRANSFER</b>	<b>1.865.958.851.112</b>	<b>1.806.400.690.283</b>

Sumber : BPKAD Kabupaten Parigi Moutong 2024